


Spessart Bad Orb

Bad Orb, Bad Soden-Salmünster, Biebergemünd,
Brachtal, Flörsbachtal, Jossgrund,
Steinau a.d. Straße, Wächtersbach, Wiesen

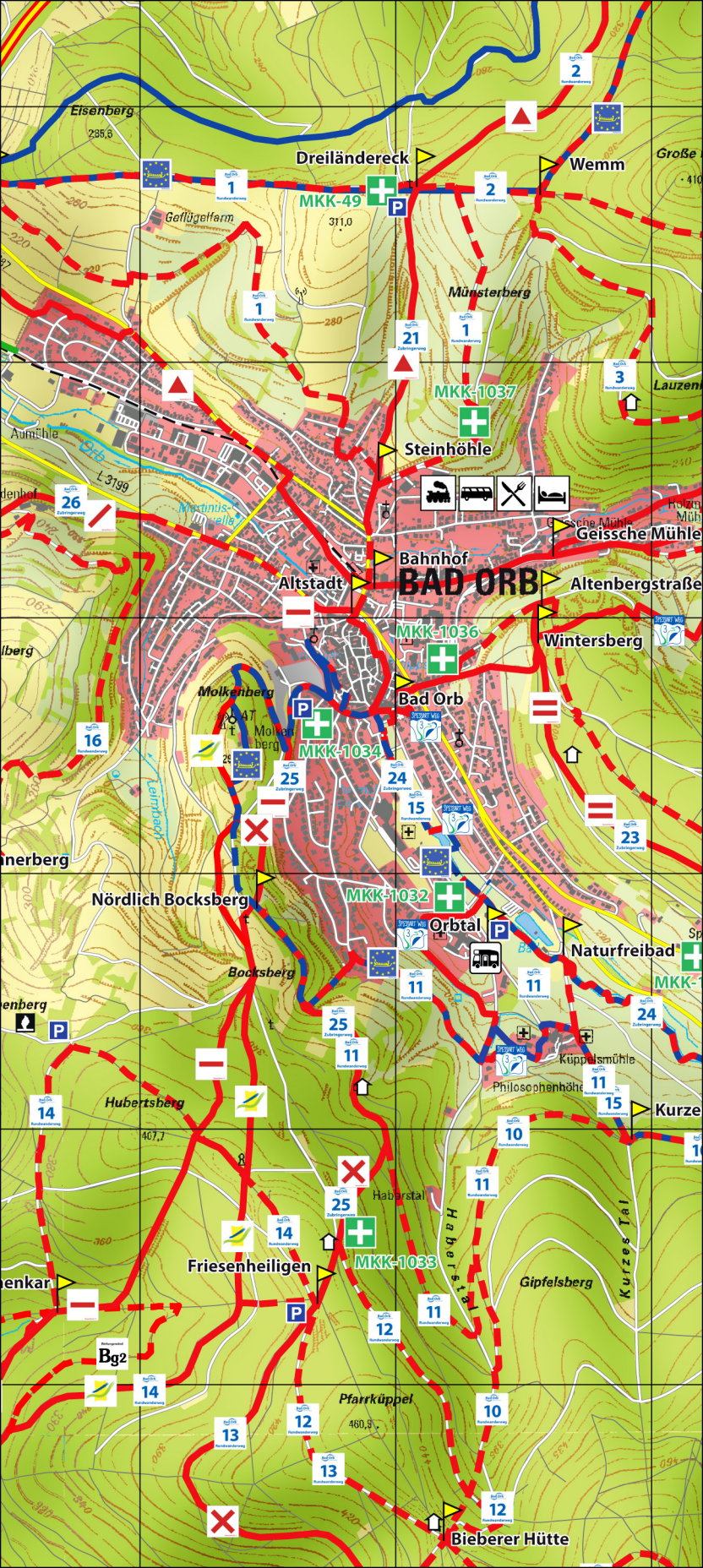
12



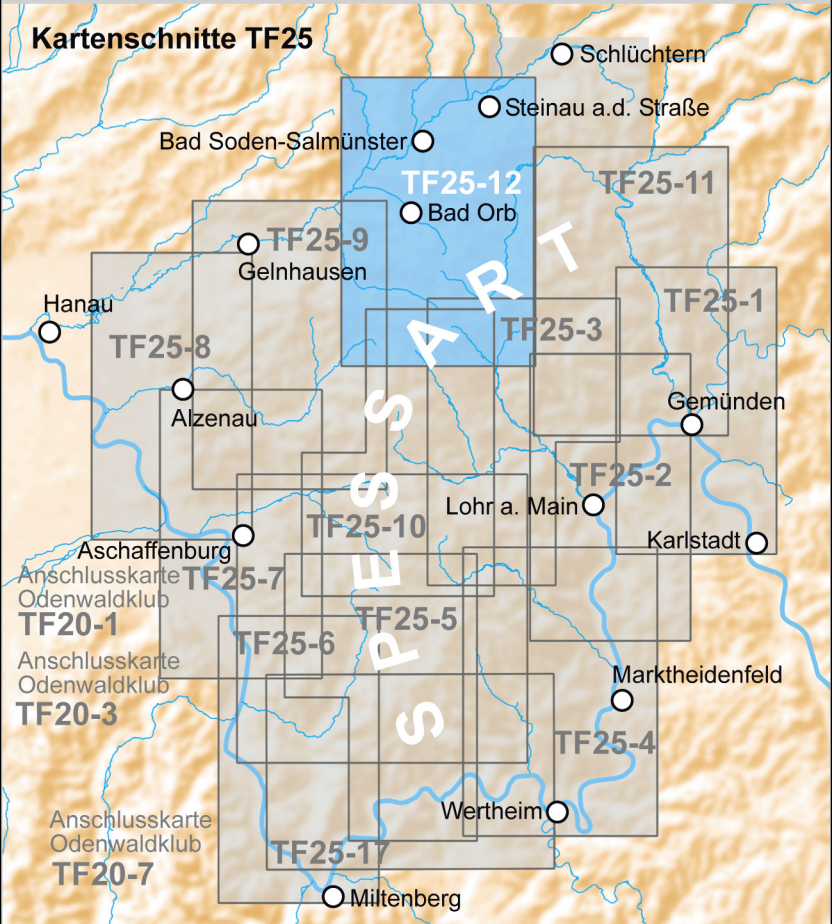
Topographische Freizeitkarte
1 : 25 000



Medienhaus
Main-Echo



Blattübersicht



Wanderwege

- Fernwanderwege des Spessartbundes sowie Motivwege
- Lokale Wanderwege der Gemeinden
- Rundwanderwege des Naturparks Spessart
- Kulturwege des Archäologischen Spessart-Projektes
- Radwege
- Radwege auf Landes- oder Kreisstraße

Eine ausführliche Zusammenstellung der Wanderwege unten auf dieser Seite. Der Herausgeber übernimmt keine Gewähr für Verlauf und Zustand der Wege.

Siedlungen

- | | |
|--------------------------|-------------------------|
| Wohnbaufläche | Turm |
| Industrie-/Gewerbefläche | Stadtturm, Torturm |
| Einzelne Gebäude | Schloss, Burg |
| Hochhaus | Schlossruine, Burgruine |
| Gebäude mit Schornstein | Schornstein |
| Große Kirche | Krankenhaus |
| Kirche mit zwei Türmen | Gewächshaus |
| Kirche | Friedhof |
| Kapelle | Sportplatz |

Verkehr

- | | | |
|---------------------------------------|----------------------|------------------------------------|
| Eisenbahn mit Bahnhof oder Haltepunkt | Ausbauzustand | Gesetzliche Klassifizierung |
| Schnellverkehrsstraße | Saison-Fahweg | Europastraße |
| Breite Hauptstraße | Fuß-, Rad, Reitweg, | Bundesautobahn |
| Hauptstraße | Park- Friedhofsweg | Bundesstraße |
| Nebenstraße | | Staatsstraße |
| Sammelstraße | | Kreisstraße |
| Hochstraße, Straßenbrücke | Tunnel | Anschlussstelle |
| Eisenbahnbrücke | Fähre | |
| Steg, Fußgängerbrücke | Anlegestelle | |

Vegetation

- | | | |
|---------------------|--------------------------------|--------------------------------------|
| Wald-, Parkfläche | Wiesenfläche | Brachland, Ackerland |
| Laubbaum | Laubholz | Obstbaumplantage |
| Nadelbaum | Nadel-, Krummholz | Weingarten |
| Mischwald | Laub- und Nadelholz Baumschule | Hopfenfeld |
| Hervorragende Bäume | Heide | Schilf, Rohr |
| Hecke | Sand, Kies, Geröll | Moor, Sumpf, nasser Boden, Torfstich |
| Hecke mit Wall | | |

Gewässer

- | | |
|--|---------------------------|
| Fluss mit Kilometerangabe und Wehr | Weiher, Teich |
| Breiter Schifffahrtskanal mit Schleuse | Quelle, Brunnen |
| Graben mit Schleuse | Wasserbehälter |
| Bach mit Wasserspiegelhöhe | Wasserturm |
| Nicht ständig fließender Bach | Kläranlage |
| | Pegel |
| | Unterirdischer Wasserlauf |

Relief

- | | |
|-------------------|------------------------------------|
| 50 m - Höhenlinie | Künstliche Böschung |
| 10 m - Höhenlinie | Natürliche Böschung |
| 5 m - Höhenlinie | Felsen, Höhenpunkt mit Höhenangabe |
| 1 m - Höhenlinie | Ringwall, Grenzwall, Schanze |

Grenzen

- | | |
|-----------------------------|------------------|
| Staatsgrenze | Gemeindegrenze |
| Landesgrenze mit Grenzstein | Landkreisgrenze |
| Regierungsbezirksgrenze | Grenze Naturpark |

Topographische Objekte

- | | |
|--|--|
| 346,7 Trigonometrischer Punkt (TP) mit Höhenangabe | Bergwerk in/außer Betrieb (ehem.) Steinbruch, Grube (mit Aufschluss-Nr., siehe Geologischer Führer Spessart) |
| Trigonometrische Höhenpunkte: Kirche, Turm | Schacht |
| Kapelle/Denkmal mit TP | Höhe, Stollenmundloch |
| Gipfelkreuz/Sendemast mit TP | Wassermühle |
| 27 Denkmal; Kilometerangabe | Camping, Zeltplatz |
| 712 Feldkreuz (mit Höhenzahl) | Schutzhütte |
| Hochspannungsleitung ab 100 KV mit Stromleitungsmasten | Hubschrauberlandeplatz |
| Elektrizitätswerk, Umspannwerk | Segelfluggelände |
| Sende-, Fernmeldeturm | Oberirdische Rohrleitung |
| Sendemast, Umsetzer | Mauer, Stützmauer |
| Windmühle, Windrad | Zaun |
| Findling, Hügelgrab | Schießstand |
| Bahnanbindung | Naturschutzgebiet (NSG) |
| Busanbindung | Rettungspunkt Rettungskette Forst (mit Name) |
| Gastronomie | Rettungspunkt im Main-Kinzig-Kreis |
| Übernachtungsmöglichkeit | Wegweiser (mit Name) |
| | Infotafel |
| | Naturpark Wanderparkplatz |
| | Wanderparkplatz |